

Утверждена:

(наименование документа об утверждении, включая наименования

органов государственной власти или органов местного

самоуправления, принявших решение об утверждении схемы

или подписавших соглашение о перераспределении земельных участков)

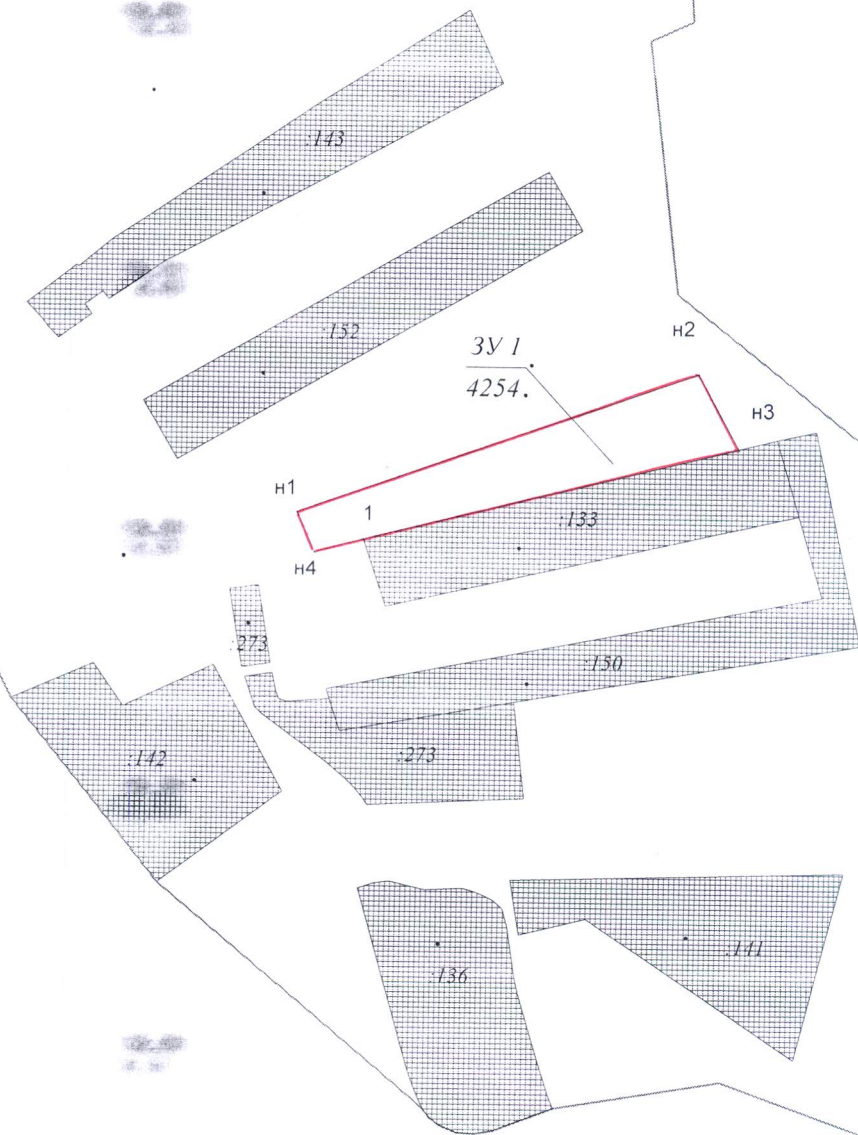
от _____

№ _____

**Схема расположения земельного участка или земельных участков
на кадастровом плане территории**




Условный номер образуемого земельного участка: ЗУ1		
Площадь образуемого земельного участка: 4254 м ²		
Обозначение характерных точек границ	Координаты, м	
	X	Y
1	2	3
н1	430 035,97	2 167 002,49
н2	430 092,46	2 167 159,88
н3	430 062,70	2 167 176,17
1	430 025,31	2 167 028,91
н4	430 019,99	2 167 009,69

КК 46:27:110101:



Система координат: МСК-46
Масштаб 1: 3 000

Условные обозначения:

-  – граница образуемого земельного участка ,
-  –:XX- обозначение граница учтенного земельного участка сведения о границах о которых внесены в ЕГРН ,
-  – граница кадастрового квартала 46:27:110101.;